

TUGAS AKHIR

PERANCANGAN BUKU INFORMASI SUKU BADUY

Diajukan Guna Melengkapi Sebagian Syarat
dalam Mencapai Gelar Sarjana Strata Satu (S1)




U Jurusan Desain Komunikasi Visual
MERCU BUANA

Dosen Pembimbing :
Rifki Aswan, S.Pd, M.Sn

**PROGRAM STUDI DESAIN KOMUNIKASI VISUAL
FAKULTAS DESAIN DAN SENI KREATIF
UNIVERSITAS MERCU BUANA JAKARTA
2020**

LEMBAR PERNYATAAN

	<p>LEMBAR PERNYATAAN SIDANG SARJANA KOMPREHENSIF LOKAL FAKULTAS DESAIN DAN SENI KREATIF UNIVERSITAS MERCU BUANA</p>	Q
---	---	----------

Yang bertanda tangan di bawah ini:

Nama : **Irfan Fadhlurrahman**
Nomor Induk Mahasiswa : 42316010079
Jurusan/Program Studi : Desain Komunikasi Visual
Fakultas : Fakultas Desain dan Seni Kreatif

Menyatakan bahwa Tugas Akhir ini merupakan karya asli, bukan jiplakan (duplikat) dari karya orang lain. Apabila ternyata pernyataan saya ini tidak benar maka saya bersedia menerima sanksi berupa pembatalan gelar sarjana saya.

Demikian pernyataan ini saya buat dengan sesungguhnya untuk dapat dipertanggung jawabkan sepenuhnya.



Jakarta, 14 Agustus 2020
Yang memberikan pernyataan,



Irfan Fadhlurrahman

UNIVERSITAS
MERCU BUANA

LEMBAR PENGESAHAN

	<p>LEMBAR PENGESAHAN SIDANG SARJANA KOMPREHENSIF LOKAL FAKULTAS DESAIN DAN SENI KREATIF UNIVERSITAS MERCU BUANA</p>	
---	---	---

Semester: Genap


Tahun Akademik: 2019/ 2020

Tugas akhir ini untuk melengkapi tugas-tugas dan memenuhi persyaratan dalam memperoleh gelar Sarjana Desain, jenjang pendidikan Strata 1 (S-1), Program Studi Desain Komunikasi Visual, Fakultas Desain dan Seni Kreatif, Universitas Mercu Buana, Jakarta.

Judul Tugas Akhir : Perancangan Buku Informasi Suku Baduy
Disusun Oleh,
Nama : Irfan Fadhlurrahman
Nomor Induk Mahasiswa : 42316010079
Jurusan/Program Studi : Desain Komunikasi Visual

Telah diajukan dan dinyatakan **LULUS** pada Sidang Sarjana Tanggal 27 Juli 2020.


Pembimbing,


Rifki Aswan, S.Pd. M.Sn

Jakarta, 14 Agustus 2020

Mengetahui,

Koordinator Tugas Akhir,



Rika Hindraruminggar, S.Sn, M.Sn

Ketua Program Studi,



Rika Hindraruminggar, S.Sn, M.Sn

PERANCANGAN BUKU INFORMASI SUKU BADUY

Irfan Fadhlurrahman

NIM 42316010079

ABSTRACT

The Baduy people are the people whose lives are self-alienated in the hinterland of South Banten. Baduy people are known as people who are able to manage the forest and environment well. This research aims to determine the conditions of the Baduy community and the environment and how they use it wisely and wisely. The basic method used is a survey method with some techniques PRA. The research was conducted in the village of Kanekes, Leuwidamar subdistrict, regency of Lebak. Banten Province.

The data collected, whether primary data or secondary data, is then analyzed with qualitative and quantitative decryptory analysis. The area of Baduy region is 5,101.8 hectares, consisting of a cultivation area of 2,570 hectares (50.4%) and environmental protection areas covering an area of 2,532 hectares (49.6%).

The population is 11,172 inhabitants (2,948 KK). All of its inhabitants are in a livelihood as a dry rice farmer (Huma) with a converted farming system governed by customs. Its environmental protection area consists of village and cover forest which is absolute only for the protection area. In the management of its environment, Baduy community adheres to customary rules which essentially is a strict spatial arrangement for protected areas and cultivation areas.

Keyword : *Buku Informasi Suku Baduy*

UNIVERSITAS
MERCU BUANA

PERANCANGAN BUKU INFORMASI SUKU BADUY

Irfan Fadhlurrahman
NIM 42316010079

ABSTRAK

Masyarakat Baduy merupakan masyarakat yang hidupnya mengasingkan diri di pedalaman Banten Selatan. Masyarakat Baduy terkenal sebagai masyarakat yang mampu mengelola hutan dan lingkungannya dengan baik. Penelitian ini bertujuan untuk mengetahui kondisi masyarakat Baduy dan lingkungan serta bagaimana mereka memanfaatkannya dengan arif dan bijaksana.

Metode dasar yang digunakan adalah metode survey dengan beberapa teknik PRA. Penelitian dilakukan di Desa Kanekes, Kecamatan Leuwidamar, Kabupaten Lebak, Propinsi Banten. Data yang dikumpulkan, baik data primer ataupun data sekunder, kemudian dianalisis dengan analisis deskriptif kualitatif dan kuantitatif. Luas wilayah Baduy adalah 5.101,8 hektar, terdiri dari areal budidaya seluas 2.570 hektar (50,4 %) dan areal perlindungan lingkungan seluas 2.532 hektar (49,6 %).

Jumlah penduduknya sebanyak 11.172 jiwa (2.948 KK). Seluruh penduduknya bermata pencaharian sebagai petani padi kering (huma) dengan sistem perladangan berpindah yang diatur oleh adat. Areal perlindungan lingkungannya terdiri dari hutan lindung kampung dan hutan tutupan yang mutlak hanya untuk kawasan perlindungan. Dalam pengelolaan lingkungannya, masyarakat Baduy berpegang pada aturan adat yang intinya adalah pengaturan tata ruang yang tegas untuk kawasan lindung dan kawasan budidaya.

Kata Kunci : *Buku Informasi Suku Baduy*

UNIVERSITAS
MERCU BUANA

KATA PENGANTAR

Puji dan syukur saya ucapkan kepada Allah SWT atas segala limpahan berkat dan karunia-Nya yang selalu menyertai kita dalam setiap langkahnya, sehingga penulis dapat menyelesaikan laporan Tugas Akhir guna melengkapi sebagai syarat gelar sarjana Strata satu (S1)

Pada waktu dan kesempatan ini penulis mengucapkan terimakasih yang sebesar besarnya kepada :

1. Orang Tua yang telah mendukung saya sehingga saya bisa sampai di mata kuliah Tugas Akhir ini.
2. Pak Rifki Aswan, S.Pd, M.Sn. selaku dosen Pembimbing Tugas Akhir sekaligus dosen pembimbing akademik.
3. Bu Rika Hindraruminggar, S.Sn, M.Sn selaku koordinator Tugas Akhir 2020
4. Para teman teman yang telah mendukung saya dalam melakukan kegiatan ini.

Semoga penulisan laporan Tugas Akhir ini dapat bermanfaat baik untuk pribadi penulis, dosen, serta rekan mahasiswa yang telah membaca laporan ini dan juga pada masyarakat umumnya.

UNIVERSITAS
MERCU BUANA

Tangerang, 9 Mei 2020

(Irfan Fadhlurrahman)

DAFTAR ISI

COVER DALAM	i
LEMBAR PERNYATAAN	ii
LEMBAR PENGESAHAN	iii
ABSTRACT	iv
ABSTRAK	v
KATA PENGANTAR	vi
DAFTAR ISI	vii
DAFTAR TABEL	ix
DAFTAR GAMBAR	x
I. PENDAHULUAN	1
A. Latar Belakang Perancangan	1
B. Tujuan Perancangan	2
C. Manfaat Perancangan.....	3
II. METODE PERANCANGAN	4
A. Orisinalitas	4
B. Target/Kelompok Pengguna (Khalayak Sasaran).....	6
C. Relevansi dan Konsekuensi Studi	7
D. Skema Proses Desain	10
III. DATA DAN ANALISA PERANCANGAN	12
A. Aspek Komunikasi Karya	12
B. Data aspek teknis / teknologi karya perancangan	13
C. Data Aspek Estetika/ Keindahan perancangan.....	13
IV. KONSEP PERANCANGAN DAN HASIL DESAIN	22
A. Tataran Lingkungan/ Komunitas	22
B. Tataran Sistem	22
C. Tataran Produk	23
D. Desain Layout Karya.....	45
E. Tataran Komponen	46
V. UJI DESAIN	51
A. Deskripsi Karya.....	51
B. Kegiatan Uji Desain	52
C. Hasil Uji Desain	54
KEPUSTAKAAN	56



UNIVERSITAS
MERCU BUANA

DAFTAR TABEL

Tabel 1. Inspirasi Karya	6
Tabel 2. Biaya Pra Produksi.....	8
Tabel 3. Biaya Produksi	9
Tabel 4. Biaya pameran	9
Tabel 5. Total Keseluruhan	10
Tabel 6. Komentar	55



DAFTAR GAMBAR

Gambar 1. Skema Proses Desain.....	10
Gambar 2. Balance	16
Gambar 3. Emphasis	16
Gambar 4. Ikon	20
Gambar 5. Layout	23
Gambar 6. Cover	23
Gambar 7. Tampilan Halaman Buku.....	24
Gambar 8. Bagan Pemerintahan	25
Gambar 9. Sejarah.....	25
Gambar 10. Daftar Isi.....	26
Gambar 11. Abstrak.....	26
Gambar 12. Cover Awal Halaman	28
Gambar 13. Amanat Baduy	29
Gambar 14. Tradisi Suku Baduy	30
Gambar 15. Makanan Khas Baduy	31
Gambar 16. Pakaian Khas Baduy.....	32
Gambar 17. Rumah Adat Baduy	33
Gambar 18. Kerajinan.....	34
Gambar 19. Aksesibilitas	35
Gambar 20. Daftar Pustaka	36
Gambar 21. Tentang Penulis	36
Gambar 22. Catatan	37
Gambar 23. Cover Belakang.....	37
Gambar 24. Background.....	38
Gambar 25. Foto Yang Di Gunakan	42
Gambar 26. Ilustrasi.....	43
Gambar 27. Layout Karya.....	45
Gambar 28. Warna	46
Gambar 29. Tipografi.....	46
Gambar 30. Tipografi	47
Gambar 31. Logo	47
Gambar 32. Media Utama.....	49
Gambar 33. Media Pendukung	50
Gambar 34. Deskripsi Karya.....	51
Gambar 35. Uji Desain.....	52
Gambar 36, Uji Desain.....	53
Gambar 37. Galeri Karya	54